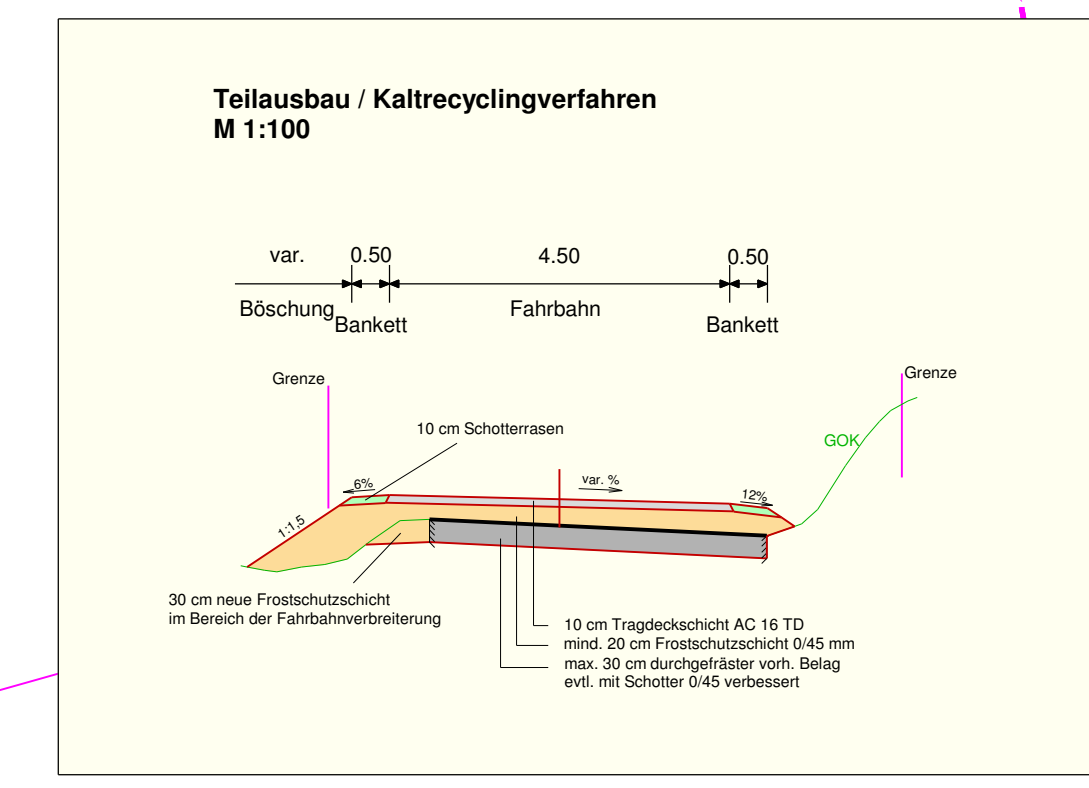


**Legende**

- Mulde / Graben
- Entwässerung ins Gelände



Ingenieurbüro **Verkehr Erschließung Wasser**  
**Pietsch GmbH** Vermessung Planung Bauleitung SiGe-Ko  
Fritz-Reichle-Ring 21 Tel. 0 77 32 / 9 40 98 -0 info@pietsch-radolfzell.de  
78315 Radolfzell www.pietsch-radolfzell.de

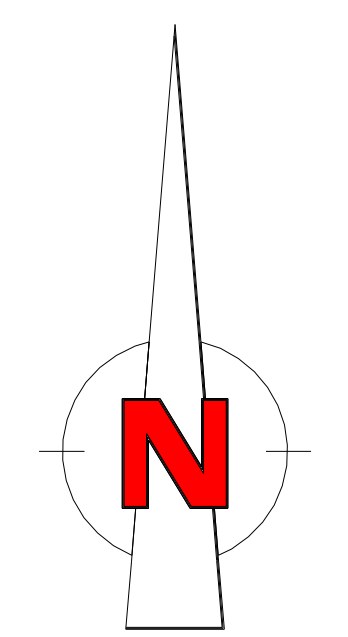
Entwurf

Bauherr/Auftraggeber  
**Gemeindeverwaltungsverband Meersburg**

Sanierung der Gemeindeverbindungsstraßen  
Lageplan  
GVS 1407 Oberuhldingen - Gebhardsweiler

Plan: 1407.1  
Maßstab: 1:500  
Aufnahme: 30.01.18  
Planstand: 22.03.18

LP\_1407\_2018-03-22 Projekt: 17-24  
B=1150 mm H=400 mm STRATIS V14.9 A:001 Bearb.: MS



km 0+507,000  
TS = 430,137 m

km 0+475,157  
H = -500,000 m  
T = 21,864 m  
f = -0,478 m  
TS = 429,175 m

km 0+396,418  
H = 1200,000 m  
T = 40,693 m  
f = 0,690 m  
TS = 419,908 m

km 0+281,824  
H = 3500,000 m  
T = 42,861 m  
f = 0,262 m  
TS = 414,193 m

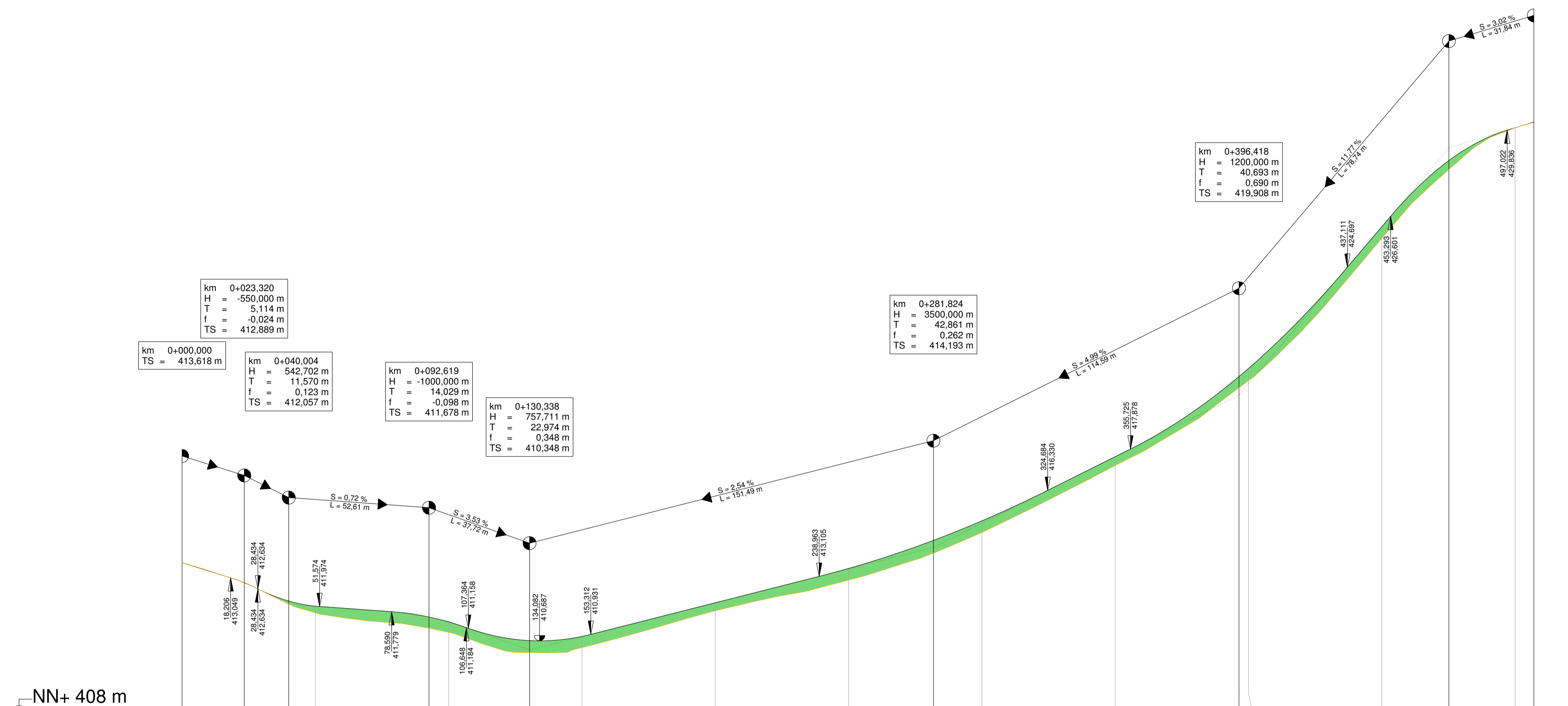
km 0+130,338  
H = 757,711 m  
T = 22,974 m  
f = 0,348 m  
TS = 410,348 m

km 0+092,619  
H = -1000,000 m  
T = 14,029 m  
f = -0,098 m  
TS = 411,678 m

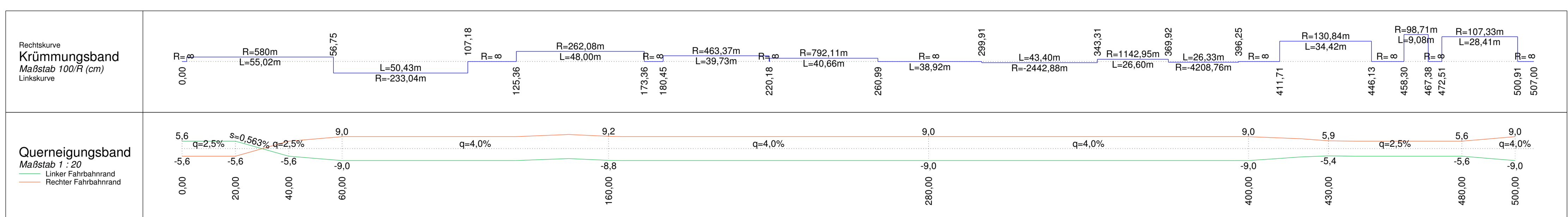
km 0+040,004  
H = 542,702 m  
T = 11,570 m  
f = 0,123 m  
TS = 412,057 m

km 0+023,320  
H = -550,000 m  
T = 5,114 m  
f = -0,024 m  
TS = 412,889 m

km 0+000,000  
TS = 413,618 m



Station Achse 1407	0,00	23,32	40,00	50,00	92,62	100,00	130,34	150,00	200,00	250,00	281,82	300,00	350,00	396,42	400,00	450,00	475,16	500,00	507,00
GOK	413,62	412,87	412,18	411,99	411,58	411,40	410,70	410,85	412,12	413,40	414,46	415,19	417,59	420,60	420,90	426,21	428,70	429,93	430,14
Gradiente 02	413,62	412,87	412,18	411,99	411,58	411,40	410,70	410,85	412,12	413,40	414,46	415,19	417,59	420,60	420,90	426,21	428,70	429,93	430,14



.....Fertigung

**Ingenieurbüro Pietsch GmbH** Verkehr Erschließung Wasser  
 Vermessung Planung Bauleitung SiGe-Ko

Fritz-Reichle-Ring 21 Tel. 0 77 32 / 9 40 98 -0 info@pietsch-radolfzell.de  
 78315 Radolfzell www.pietsch-radolfzell.de

**Entwurf**

Bauherr/Auftraggeber

**Gemeindeverwaltungsverband Meersburg**

**Sanierung der Gemeindeverbindungsstraßen** Plan: 1407.2

Höhenplan Maßstab: 1:1000/100 Aufnahme: 30.01.18

GVS 1407 Oberuhdingen - Gebhardsweiler Planstand: 22.03.18