

## Sitzungsvorlage

---

Stadt Meersburg  
Bürgermeister  
Scherer, Robert, Bürgermeister

Nummer: **21/1767**  
Datum: 19.03.2021

<b>Beratungsfolge</b>	<b>Termin</b>	<b>Status</b>
Ausschuss für Umwelt und Technik	30.03.2021	öffentlich

**8. Antrag auf denkmalschutzrechtliche Genehmigung: Befristeten Aufstellung von Stelen, Forschungsprojekt „Schaffung einer emissionsfreien regionalen Lieferkette für die Versorgung der Gastronomie in Meersburg und Umgebung,, Gem. Meersburg**

### Sachvortrag:

Der Antragsteller beantragt für die befristete Aufstellung von Stelen die denkmalschutzrechtliche Genehmigung. Eine entsprechende Stellungnahme des Landesamtes für Denkmalpflege liegt der Bauverwaltung nicht vor.

Die Stadt Meersburg führt mit weiteren Partnern, ein vom Land gefördertes Modellprojekt mit dem Titel "Schaffung einer emissionsfreien regionalen Lieferkette, für die Versorgung der Gastronomie in Meersburg und Umgebung" durch.

Um dieses Projekt vorzustellen, sollen für einen Zeitraum von ca. sechs Monaten an exponierten Stellen mit großem Besucherverkehr Stelen aufgestellt werden, um auf das Projekt hinzuweisen und vorzustellen. Die Höhe der Stelen wird entsprechend der Gegebenheiten angepasst. Oberkante der Stelen ist auf Brusthöhe vorgesehen.

Der Antragsteller hat sich bewusst für die Edelstahlrohre entschieden, da diese eine längere Lebensdauer haben, denn diese Stelen sollen später an anderen Stellen wieder aufgebaut werden z. B. Wohnmobilparkplatz, um auch hier Hinweise auf dieses Projekt geben zu können. Die Ausführung der Stelen entspricht zwar nicht vollständig der Stadtbildsatzung, da diese jedoch nur für einen einmalig begrenzten Zeitraum aufgestellt werden sollen und dies ein vom Land gefördertes Modellprojekt ist, beantragt der Antragsteller, das Einvernehmen für dieser Maßnahme.

## Standorte der Stelen


- |   |   |          |                                    |
|---|---|----------|------------------------------------|
| 1 | Unterstadt (ggf. 2 Stelen x für Events) | 6        | Obertor                            |
| 2 | Steigstraße / Cafe Zierat               | 7        | Seminarstraße (Abgang)             |
| 3 | Marktplatz                              | 8        | Gredhaus (am Hafen)                |
| 4 | Schlossplatz                            | 9        | Untertorstraße (Mitte, am Aufgang) |
| 5 | Rathaus                                 | 10 u. 11 | Kronenstraße 9                     |



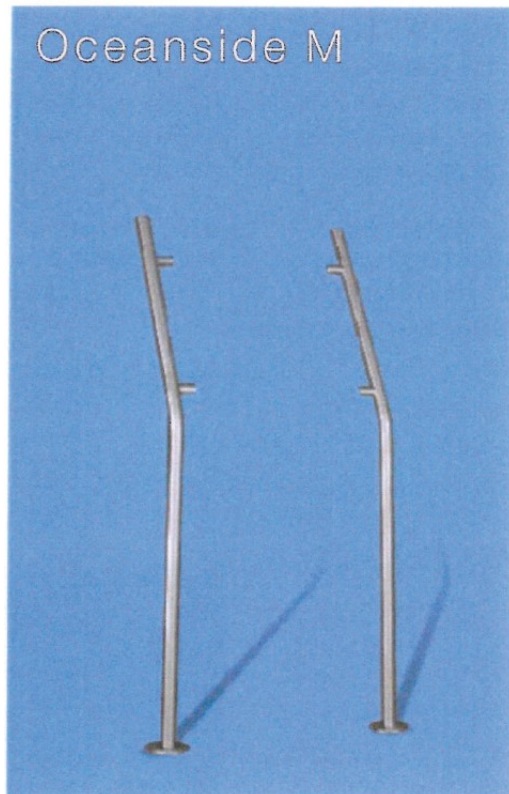
Übersichtsplan geplanter Standorte

Jede Stele enthält folgende Elemente:

- A) Kopfzeile-Graphik mit Logo
- B) Titel (Überschrift)
- C) Untertitel
- D) Story-Text (zweispaltig, wenn möglich mit Graphik)
- E) Fußzeile
- F) Hinweis zur nächsten Stele



Systemgrafik der Tafel




### Oceanside M - Rundrohr $\varnothing$ 42,4 mm

aus gebogenem und geschliffenem Edelstahl-Rundrohr  
 $\varnothing$  42,4 mm, Neigung nach hinten ca. 22°,

für Displaybreiten: bis 500 mm  
für Displayhöhen: bis 2.000 mm

**Ausführung zum Aufschrauben:**  
Bodenplatte rund  $\varnothing$  ca. 115 mm, 2 Befestigungspunkte.



Variable Stelen Halterungen

Aus Sicht der Bauverwaltung kann dem Vorhaben, vorbehaltlich der befristeten Aufstellung, das Einvernehmen erteilt werden.

### Beschlussvorschlag:

Der Ausschuss für Umwelt und Technik der Stadt Meersburg erteilt die denkmalschutzrechtliche Genehmigung für die befristete Aufstellung der Stelen zur Begleitung des Forschungsprojekts.

Scherer